

**ROZVOJOVÝ STRATEGICKÝ DOKUMENT OBCE 2015 – 2020  
NA OBDOBÍ LET 2015 - 2020**



**ZPRACOVAL** : **Zdenek PORUBSKÝ**  
**SCHVÁLENO** : **Na 3. Zasedání Zastupitelstva obce Vigantice, konaného dne  
24. 2. 2015.**  
**USNESENÍ Č.** : **3/26**

**OBSAH:**

**1. Charakteristika obce**

- 1.1 Poloha
- 1.2 Stručná historie obce
- 1.3 Symboly obce
- 1.4 Demografické údaje
- 1.5 Dopravní obslužnost
- 1.6 Společenský život v obci
- 1.7 Sportovní vyžití
- 1.8 Podnikatelské subjekty na území obce a služby veřejnosti

**2. Řešení katastrálního území obce**

- 2.1 Řešení katastrálního území obce
- 2.2 Občanská vybavenost
- 2.3 Plochy pro rekreaci a sport
- 2.4 Plochy pro výrobu
- 2.5 Plochy pro zeleň
- 2.6 Lesní plochy
- 2.7 Vodní plochy a toky

**3. Veřejné budovy občanské vybavenosti**

- 3.1 Obecní úřad
- 3.2 Základní a mateřská škola
- 3.3 Budova bývalé mateřské školy
- 3.4 Koupaliště

## ROZVOJOVÝ STRATEGICKÝ DOKUMENT OBCE 2015 – 2020

- 3.5 Kostel
- 3.6 Místní výletišťe
- 3.7 Veřejná prostranství
- 4. Kanalizace, ČOV, Distribuční soustava, Rozhlas, Veřejné osvětlení, Územní plán**
  - 4.1 Kanalizace a ČOV
  - 4.2 Distribuční soustava
  - 4.3 Rozhlas
  - 4.4 Veřejné osvětlení
  - 4.5 Odpadové hospodářství
  - 4.6 Územní plán
- 5. Zájmová sdružení obce Vigantice**
  - 5.1 SDH Vigantice
  - 5.2 FK Vigantice
  - 5.3 Myslivecké sdružení Rysová – Vigantice
- 6. Seznam akcí k rozvoji obce**
- 7. Seznam kulturních akcí obce**
  - 7.1 Kulturní akce
  - 7.2 Sportovní akce
- 8. Základní výčet záměrů Zastupitelstva obce Vigantice**
- 9. Zdroje financování**
- 10. Závěr**

## ROZVOJOVÝ STRATEGICKÝ DOKUMENT OBCE 2015 – 2020

### 1. CHARAKTERISTIKA OBCE :

---

#### 1.1 Poloha

Obec Vigantice se rozkládá na Východní Moravě, na úpatí severních vrcholů Vsetínské Hornatiny, v údolí tvořeném potokem Hážovka, s přítoky potokem Studený a potokem Měřístek. Leží v nadmořské výšce 482 m a je vzdálena 3,8 km jihovýchodním směrem od města Rožnov pod Radhoštěm. Katastr obce zaujímá rozlohu 764 ha. Západní hranici se sousedními Hážovicemi tvoří potok Studený, další potok Měřístek, pramenící v Dílech, se vlévá do potoka Hážovky u místní základní školy. V rozloze obce jsou na pravém břehu Hážovky kopce Hůrka, Sůš, Kopec, Poskla a po levé straně se táhnou Vigantské Díly.





Mapa č. 1 - č. 3 : obec Vigantice.

## 1.2 Stručná historie obce

Název obce Vigantice je pravděpodobně odvozen od osobního jména Wigand, či Wignant, což bylo osobní jméno na sklonku 13. století. Bylo to jméno vigantského lokátora (osoba pověřena založením vsi). První zmínka o obci pochází z roku 1411 z listiny Lacka z Kravař, v níž se uvádí již jako samostatná obec. V roce 1676 bylo v obci zaznamenáno celkem 49 domů, jedno fojtství, 16 gruntů a 32 chalup. Prvním fojtem a purkmistrem byl v roce 1616 Jan Solanský. Posledním fojtem a také prvním starostou obce se stal v letech 1843 – 1873 Jan Jurečka. V roce 1790 ve Vigantících žilo 517 obyvatel. Roku 1837 byla v obci postavena jednotřídní škola, která byla v roce 1889 rozšířena na dvoutřídní.

## 1.3 Symboly obce

Znak a vlajku obce Vigantice schválil sněmovní výbor pro heraldiku a vexilologii 4. 11. 2009. Návrh symbolů vychází z obrazu staré obecní pečeti.

Znak: na stříbrném štítě zvýšené modré trojvrší, z něhož vpravo vyniká červené slunce. V trojvrší vyrůstající stříbrně oděný rolník se zlatým kloboukem a vestou, držící v pravici vidle podávky a v levici hrábě, obojí zlaté.



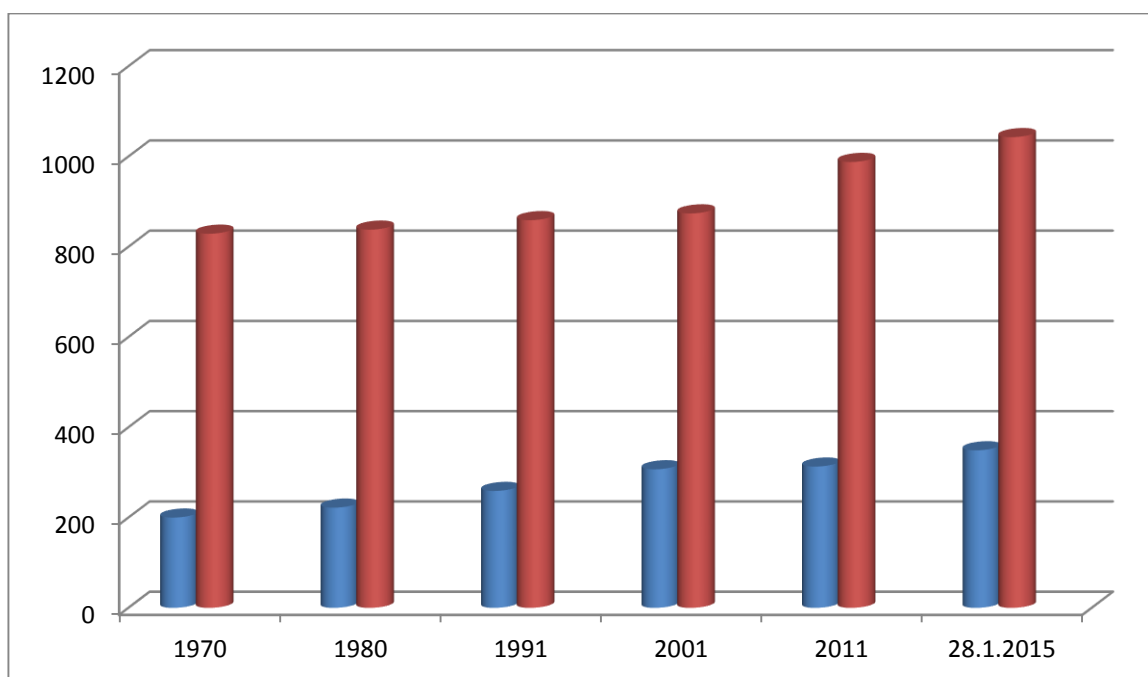




#### 1.4 Demografické údaje

Počet obyvatel obce začal významně růst po roce 2001, začal růst především díky migračnímu přírůstku, zatímco přirozený přírůstek spíše stagnoval či byl mírně záporný. Významný migrační přírůstek byl způsoben podporou výstavby nových rodinných domů v lokalitě Horní Dráhy I. a později v lokalitě Horní Dráhy II. Migrační přírůstek je způsoben také dlouhodobým trendem, stěhováním obyvatel do širšího zázemí města (Rožnov pod Radhoštěm). Demografická prognóza počtu obyvatel bude záviset na vývoji věkové struktury a s ní spojené přirozené obměně a na migraci obyvatel. Průměrný věk obyvatel obce k 31. 12. 2014 je 40,2 let. Dospělých osob je 847 (81,2 procenta), dětí ve věku 15 až 18 let je 29 (2,78 procent), a dětí do 15ti let je 167 (16 procent). Z tohoto počtu obyvatel je 510 (48,9 procent) osob mužského pohlaví a 533 (51,1 procent) osob ženského pohlaví.

Z uvedených informací vyplývá, že počet obyvatel v obci bude přirozenou měrou pravděpodobně stoupat. Díky dobré poloze obce v blízkosti Rožnova pod Radhoštěm lze předpokládat i nárůst počtu obyvatel migrací. Nejrozšířenější forma bydlení v obci je v samostatně stojících rodinných domech. První rozsáhlá výstavba nových rodinných domů začala po roce 1945. Část obyvatel žije v bytových domech v blízkosti školy.



Graf č. 1 : Počet bytů a počet obyvatel.

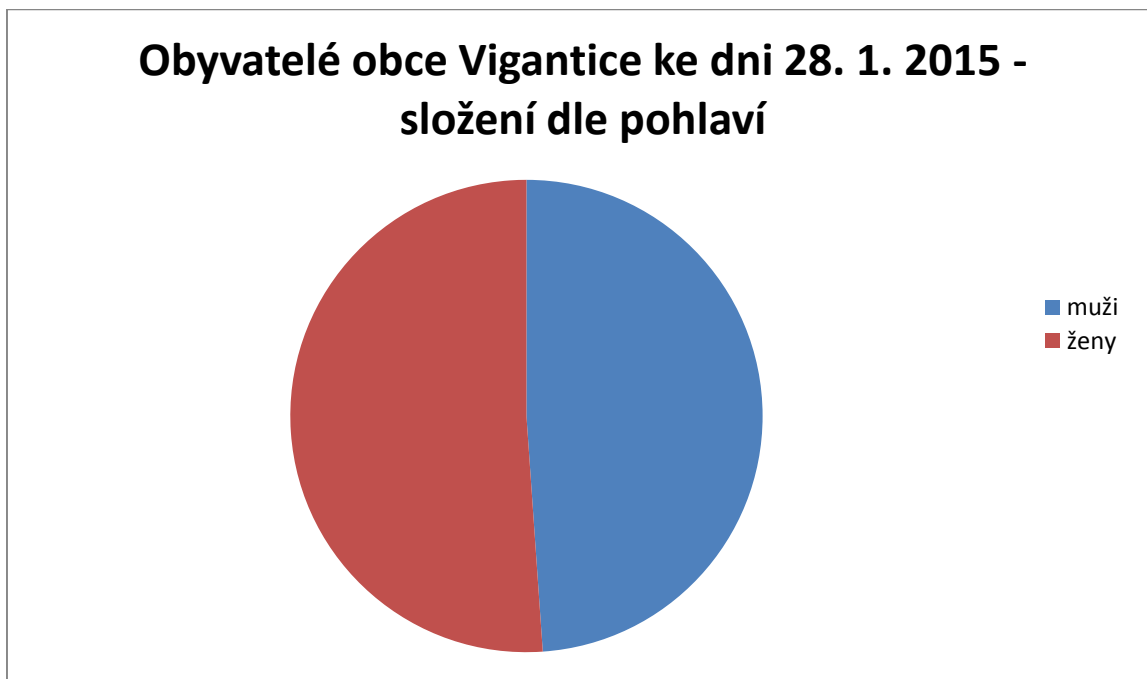
## ROZVOJOVÝ STRATEGICKÝ DOKUMENT OBCE 2015 – 2020

Rok	1970	1980	1991	2001	2011	28. 1. 2015
Počet obyvatel	829	838	859	874	988	1043
Počet bytů	200	222	259	307	313	349
Průměrný počet obyvatel/byt	4,2	3,8	3,3	2,9	3,2	3,34

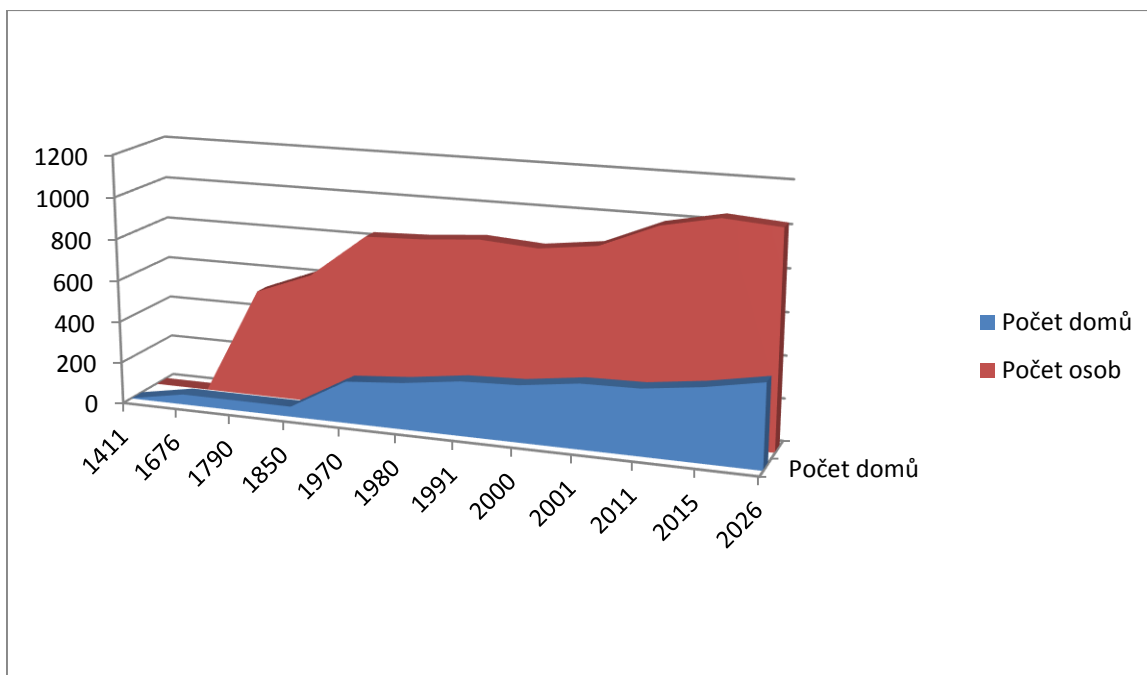
Tabulka č. 1 : Vysvětlující tabulka ke grafu č. 1.



Graf č. 2 : Obyvatelé obce Vigantice ke dni 28. 1. 2015 – složení dle věkových skupin.



Graf č.3 : Obyvatelé ke dni 28. 1. Graf obce Vigantice 2015 – složení dle pohlaví.



Graf č.4 : Počet obyvatel a domů od počátku s výhledem do roku 2026



### 1.5 Dopravní obslužnost

V roce 1927 byla zřízena autobusová doprava z Rožnova pod Radhoštěm na Horní Bečvu, autobus projížděl obcí a zastavoval v ní. Automobilové a jiné spojení s okolními obcemi zajišťuje v současné době silnice III. třídy č. 4867, která prochází středem obce. V současné době mají obyvatelé taktéž možnost využití autobusové dopravy a z autobusového nádraží Rožnov pod Radhoštěm taktéž vlakovou dopravu.

Obcí Vigantice prochází cyklotrasa č. 6014 vedoucí po silnici III. třídy. Nabízí se vybudování cyklotrasy spojující Vigantice s Dolní Bečvou.

Pěší doprava „Základní pěší provoz“ se odehrává na jedno i oboustranných chodnicích podél silnice a místních komunikací. Nové chodníky budou průběžně budovány v lokalitách, které to prostorově umožní.

### 1.6 Společenský život v obci

Obec Vigantice, místní složky a děti naší základní školy společně se svými učiteli pořádají pro občany, nejen Vigantic, řadu společenských, kulturních a sportovních akcí. V zimě jsou to plesy, následuje stavění máje. V letních měsících nechybí zábavy, koncerty, tradiční pouť a spousta výstavek.

### 1.7 Sportovní vyžití

Ke sportovnímu vyžití v obci složí fotbalový areál s travnatou a škvárovou plochou, která slouží spíše k tréninku hasičské jednotky. Dále se v obci nachází tenisový kurt s asfaltovým povrchem a v zimních měsících je hojně využívána i naše tělocvična, která je součástí Základní a mateřské školy. V letním období slouží ke sportovnímu vyžití místní koupaliště s bazénem a dětským brouzdalištěm.

### 1.8 Podnikatelské subjekty na území obce a služby veřejnosti

V katastru obce hospodaří Zemědělské obchodní družstvo Rožnovsko se sídlem ve Viganticích, které započalo svoji činnost po transformaci VOD Soláň dle transformačního projektu jako nezávislý podnikatelský subjekt na principu družstva vlastníků. Působnost družstva je převážně v katastrech Tylovice, Hážovice, Vigantice. Půdu, kterou družstvo obdělává (380 ha) má v nájemním vztahu s členy i nečleny družstva. ZOD Rožnovsko se od samého začátku orientovalo na podnikání v oblasti zemědělství a služeb potřebných pro region. Hlavním předmětem činnosti družstva je výroba ubírající se k soběstačnosti krmivové základny, v dnešní době pro 300 kusů hovězího dobytka na rozloze 380 ha zemědělské půdy v podhorské oblasti. Dále ZOD poskytuje tyto služby : stolařství (zakázková výroba nábytku), pila (pořez a sušení dřeva), autodoprava (jeřábnické služby, pronájem kontejnerů a výkopové práce s UNC 060), prodej náhradních dílů na zemědělskou techniku (včetně olejů a maziv), živočišná výroba a prodej uhlí, štěrku a písku. V areálu ZOD Rožnovsko má dále sídlo společnost ATES spol. s r. o., která má velké zkušenosti s automatizací výroby a skladování v různých

## ROZVOJOVÝ STRATEGICKÝ DOKUMENT OBCE 2015 - 2020

průmyslových odvětvích. Dále v areálu, který je u silnice III. třídy vedoucí obcí, sídlí i místní stavebniny a autodoprava Solanský.

V obci se nachází několik dalších firem a OSVČ, působících v mnoha oblastech. V obci je provozováno kadeřnictví, kosmetické studio, stolařství, pekařství, služby spojené s elektrikářskými, sádkovými a zednickými pracemi. Dále se zde nachází 2 restaurační zařízení a 3 prodejny potravin.

## 2. ŘEŠENÍ KATASTRÁLNÍHO ÚZEMÍ OBCE :

---

### 2.1 Řešení katastrálního území obce

Jak již bylo řečeno, obec Vigantice leží v nadmořské výšce 482 m. Obec protíná silnice III. třídy č. 4867, podél které je zástavba rodinných domků. Občané Vigantic dále bydlí ve více bytových domech, které jsou vystavěny za místní základní a mateřskou školou. V části Vigantic, zvané Horní dráhy, byl vybudován stavební obvod.

### 2.2 Občanská vybavenost

V obci se nacházejí tři prodejny potravin a dvě restaurace. Na místním fotbalovém stadionu se nachází ubytovna s ubytovací kapacitou 20 osob. V budově bývalé mateřské školy ordinuje praktická lékařka pro dospělé a taktéž zubní lékařka. V obci je základní a mateřská škola. Součástí školy je tělocvična. V dolní části Vigantic se nachází koupaliště.

### 2.3 Plochy pro rekreaci a sport

V obci se nachází sportovní areál. V tomto areálu jsou dvě fotbalová hřiště. Jedna hrací plocha je s travnatým povrchem a druhá se škvárovým. Tato hrací plocha je využívána družstvem hasičů. Plocha s asfaltovým povrchem určená ke sportování je u restaurace TATRA a za místní tělocvičnou. Na této ploše je položen plastový povrch. Součástí fotbalového areálu je dětské hřiště, které je taktéž v zahradě základní a mateřské školy.

### 2.4 Plochy pro výrobu

Ve střední části obce, vedle silnice III. třídy, která prochází Vigantice, se nachází areál zemědělského družstva. V uvedeném areálu jsou dílny ZOD, stáje pro hovězí dobytek a prostory sloužící jako zázemí.

## ROZVOJOVÝ STRATEGICKÝ DOKUMENT OBCE 2015 – 2020

Dalším průmyslovým areálem je areál OMD na hranicích obce Vigantice a Hutisko – Solanec. V tomto areálu je pila (pořez a sušení dřeva) a dále dřevovýroba. Pod areálem OMD je plocha určená k výrobě a skladování.

### 2.5 Plochy pro zeleň

Obec Vigantice je obklopena lesy a dále plochami, sloužícími k zemědělské rostlinné výrobě. Veškeré tyto plochy jsou obhospodařované.

### 2.6 Lesní plochy

Obec Vigantice je vlastníkem zhruba 67,2 ha lesů. Prováděné práce jsou zabezpečovány místními podnikateli v oblasti prací v lese. O les se stará lesní hospodář. Obec v minulosti provedla na rekonstrukce některých lesních cest v majetku obce.

### 2.7 Vodní plochy a toky

Nejdůležitějším tokem v území Vigantic je potok Hážovka. Do tohoto potoku se dále vlévají menší potoky a to Studený a Měřístek. Tyto oba potoky pramení v Dílech. Pod Díly se v blízkosti myslivecké chaty nacházejí 3 rybníky.

## 3. VEŘEJNÉ BUDOVY OBČANSKÉ VYBAVENOSTI

---

### 3.1 Obecní úřad

Budova Obecního úřadu má č. p. 203 Tato budova byla postavena v roce 1962 až 1966. V přízemí budovy jsou garáže, které jsou z části užívány Sbořem dobrovolných hasičů Vigantice, kteří mají své zázemí v nevyhovující místnosti vedle místnosti obecní knihovny. V obecní kronice je knihovna zmiňována v roce 1964, kdy se stěhovala z místnosti v dolním hostinci do domu paní Slovákové a v roce 1966 byla přestěhována do nově postavené budovy MNV. Knihovna je jako prostorově druhá nejmenší v okrese, což je na úkor posezení mezi knihami.

Kanceláře Obecního úřadu se nacházejí v I. patře budovy. Vedle kanceláří je zasedací místnost.

Vzhledem k nevyhovujícím prostorám by byla vhodná rekonstrukce budovy Obecního úřadu. Budova by měla být zateplena, aby nedocházelo ke ztrátám energie. Na místo stávající půdy, která je z velké části nevyužita, by byla vybudována moderní společenská místnost, která by sloužila jako zázemí Sboru dobrovolných hasičů a k odpočinku členů výjezdové jednotky hasičského sboru při plnění úkolů. Na úkor současné „klubovny“ hasičů by byla rozšířena obecní knihovna, která již pro

svou velikost nevyhovuje požadavkům našich občanů. Dále by se měla rekonstrukce dotknout zasedací místnosti, která je málo využívaná. Po rekonstrukci by měla být k dispozici širšímu spektru spoluobčanů dle jejich zájmu (školení, besedy, výuka). Za budovou úřadu se nachází zděná hospodářská budova, která slouží jako skladovací prostory.

### 3.2 Základní a mateřská škola

V roce 1837 byla v obci vystavěna školní budova, která sloužila pro Vigantice a Hážovice. V roce 1926 byla vystavěna nová školní budova pro pět učíren. V roce 1976 - 78 proběhla velká rekonstrukce školy, včetně přístavby tělocvičny. Základní a mateřská škola se momentálně nachází v jedné budově, budově již zmiňované, rekonstruované základní školy. Nachází v dolní části obce Vigantice. Poslední rekonstrukce „Energetické úspory ZŠ a MŠ Vigantice“, byla provedena v roce 2014. Jednalo se o zateplení budovy

Součástí této budovy je místní tělocvična. V tělocvičně byla v minulosti rekonstruována podlaha, vyměněna okna a v roce 2014 proběhla na tělocvičně již zmiňovaná akce „Energetické úspory ZŠ a MŠ Vigantice“, došlo taktéž jako na budově školy k zateplení budovy a zhotovení nové fasády. Problémem současného stavu tělocvičny je uvolňující se podhled a odpadající obklady. Cílem je tedy rekonstrukce podhledu tělocvičny a dále výměna dřevěných obkladů, jelikož tyto se staly nebezpečnými.

Za budovou tělocvičny se nachází asfaltová plocha, na níž je umístěn opotřebovaný plastový povrch. Tato plocha slouží ke sportování dětí navštěvující základní a mateřskou školu. Hřiště však nesplňuje požadavky moderního sportoviště. Plastový povrch je na některých místech poškozen. Na uvedeném místě by mělo do budoucna vzniknout multifunkční hřiště, které by mohli využívat všichni občané naší obce.



Fotografie č. 1 : Poškozený podhled tělocvičny.

### 3.3 Budova bývalé mateřské školy

Tato budova bývalé mateřské školy, byla vybudována v roce 1971. Vzhledem k počtu dětí byla však v roce 2005 mateřská škola přestěhována do budovy základní školy. V přízemí budovy bývalé mateřské školy byla vybudována ordinace zubního lékaře a dále ordinace praktického lékaře. Zbýlá část budovy byla několik let nevyužitá. V roce 2011 byla budova pronajata společností JD Rozhlasy. Na budově došlo v minulosti k opravě střešní krytiny a dále k výměně oken. Obvodový plášť budovy však zůstal bez opravy. Fasáda si tedy žádá rekonstrukci, která by spočívala v zateplení budovy a následném provedení nové fasády.

### 3.4 Koupaliště

Koupaliště bylo vystavěno v 70. letech minulého století. V roce 2003 proběhla rekonstrukce budovy koupaliště včetně nové střechy, vybudování brouzdaliště, areál koupaliště byl nově oplocen. Koupaliště se nachází v jihozápadní části Vigantic. Skládá se z venkovního bazénu 25x15 m, malého bazénku pro děti a budovy se záchody, sprchami, převlékacími boxy a bufetem. Koupaliště je po rekonstrukci, bazény jsou nové a celý areál je zatravněn.

Zázemí koupaliště však chátrá. Budova, která měla plochou střechu byla od doby výstavby pouze zastřešena sedlovou střechou. Půdní prostory však zůstaly nevyužity. Nevyužitá půdní prostory dávají prostor pro půdní vestavbu, která by mohla sloužit k setkávání občanů Vigantic, nebo k případnému vybudování tzv. startovacích bytů.

### 3.5 Kaple Proměnění Páně

Roku 1911 - 1913 byl vystavěn filiální kostelík ve slohu novogotickém, zasvěcen Události proměnění Páně, vysvěcen 28. června 1914. V roce 1835 byl zbudován hřbitov, který byl v padesátých letech rozšířen, později osvětlen.

Později byla v obci postavena kaple, která sloužila především k nedělním bohoslužbám. V roce 1994 byla provedena rekonstrukce interiéru kaple a v roce 2015 bude provedena akce „Revitalizace centra obce“. V okolí kaple budou vybudována parkovací místa, bude vystavěn nový plot. V roce 2011 byla postavena dlouho odkládaná nová márnice, která je součástí místního hřbitova.

V blízkosti kaple se nachází pomník věnován obětem první světové války, který byl vystavěn v roce 1928.

### 3.6 Místní výletišťe

Ve střední části obce, v blízkosti restaurace Tatra, u potoka Hážovka, se nachází letní výletišťe. Jedná se o vybavené výletišťe, které zve občany v letním období k odpočinku i k zábavě. V tomto areálu, se zastřešenými lavičkami, sociálním zařízením, zastřešeným pódiem a dvěma budovami užívanými jako zázemí a venkovní udírnou, se konají místní zábavy, pouť, koncerty a další akce.

### 3.7 Veřejná prostranství

Údržba veřejných prostranství včetně pozemků ve vlastnictví obce je zajišťována Obecním úřadem vlastními pracovníky nebo smluvními partnery. Na tuto činnost jsou každoročně v rozpočtu vyčleněny prostředky. Důležitá v této oblasti je taktéž spolupráce s občany. Udržování a úklid pozemků, okolí rodinných domků a bytových domů je nutno podporovat, např. soutěžemi o nejlepší zahrádku, nejlepší květinovou výzdobu, apod.

## 4. KANALIZACE, ČOV, DISTRIBUČNÍ SOUSTAVA, ROZHLAS, VEŘEJNÉ OSVĚTLENÍ, ODPADOVÉ HOSPODÁŘSTVÍ, ÚZEMNÍ PLÁN.

---

### 4.1 Kanalizace a ČOV

V roce 1992 byla zahájena stavba čističky odpadních vod. V roce 2003 byl spuštěn projekt Čistá Bečva. Obecní kanalizace byla dále rozšířena v rámci budování inženýrských sítí v nově vzniklých stavebních obvodech Horní Dráhy I. a Horní dráhy II. V neposlední řadě byla kanalizace rozšířena o lokalitu Vezník. Odpadní vody z většiny obce jsou odváděny hlavním splaškových sběračem do čerpací stanice Vigantice a dále do splaškové kanalizace města Rožnov pod Radhoštěm a jsou čištěny na ČOV Zubří. Kanalizace je v majetku Obce Vigantice a ve správě společnosti VaK Vsetín a.s. Momentálně se připravuje projekt na rozšíření kanalizační sítě v obci, aby bylo vše potřebné připraveno k realizaci přidělením případných dotačních prostředků.

### 4.2 Distribuční soustava

V roce 1939 byla do obce zavedena elektřina. Obec je zásobována elektrickou energií z venkovní distribuční sítě VN 22 kV. V ZÚR ZK (Zásady územního rozvoje Zlínského kraje) je navrhován koridor pro VVN 110 kV Zubří – Hutisko. Tento koridor pro vedení VVN 110 kV a plocha pro TR 110 kV/22 kV byly vymezeny jako veřejně prospěšné stavby.

Roku 1955 se započalo s výstavbou obecního vodovodu, který byl dokončen v následujícím roce. Území, na kterém leží obec Vigantice, je zásobováno vodou ze skupinového vodovodu Stanovnice. Vodovod v obci je ve vlastnictví akciové společnosti VaK a. s., mezi jejíž akcionáře patří i Obec Vigantice. V roce 2015 bude prováděna rozsáhlá rekonstrukce stávajícího vodovodu.

V roce 1997 byla zdárně dokončena plynofikace celé obce. Řešené území je zásobováno plynem prostřednictvím STL plynovodu.

Při výkopech firmy Telecom obec formou připojení provedla položení televizních kabelových rozvodů. V roce 2002 byla zahájena výstavba inženýrských sítí pro stavební obvod Horní Dráhy I. V roce 2008 byly vybudovány inženýrské sítě ve stavebním obvodu Horní Dráhy II.

### 4.3 Rozhlas

V roce 1947 byl obecní buben dán do výslužby, v tomto roce byl zaveden obecní rozhlas, který byl v průběhu let několikrát rekonstruován. Poslední rekonstrukce proběhla na přelomu roku 2013 a 2014 v rámci projektu „Varovný protipovodňový systém pro obec Vigantice“.

### 4.4 Veřejné osvětlení

Obec má veřejné osvětlení. Na veřejném osvětlení nebyla do současné doby provedena větší rekonstrukce. Toto bylo pouze rozšířeno do nových obytných částí obce. K největšímu rozšíření došlo v místech nových stavebních obvodů, Horní dráhy I. a Horní Dráhy II. Do budoucna se počítá s rekonstrukcí veřejného osvětlení, výměnu stávajících svítidel za maximálně efektivní úsporné pouliční osvětlení pomocí LED lamp. Uvedené Veřejné osvětlení ulice má návratnost již i za 2 a půl roku.

### 4.5 Odpadové hospodářství

Na území obce není v provozu řízená skládka odpadu. Tuhý komunální odpad je odvážen a likvidován mimo řešené území. Ve spolupráci se svozovou firmou je také zabezpečován dvakrát ročně odvoz velkoobjemového odpadu a nebezpečných odpadů včetně elektrozařízení

### 4.6 Územní plán

V roce 1997 byl zpracováván Územní plán obce, poslední změny Územního plánu byly provedeny v roce 2013. Územní plán vytváří vhodné územní podmínky pro dosažení vyváženého vztahu mezi nároky na zajištění příznivého životního prostředí, stabilního hospodářského rozvoje a kvalitní sociální soudržnosti obyvatel, stabilizuje a navrhuje nové plochy silniční dopravy a podporuje rozvoj cyklistické dopravy návrhem cyklotrasy spojující Vigantice s Dolní Bečvou. Nový územní plán stabilizuje a navrhuje nové plochy pro rozvoj podnikání, služeb a veřejné a sociální vybavenosti. Vymezuje plochy přírodní a plochy krajinné zeleně, které představují základní přírodní a krajinnou hodnotu území.

ÚP navrhuje plochy pro tělovýchovu a sport, plochy občanské vybavenosti a veřejná prostranství, řeší napojení zastavitelných ploch na dostupné sítě technické infrastruktury.



### 5. ZÁJMOVÁ SDRUŽENÍ OBCE VIGANTICE

---



#### 5.1 SDH Vigantice

SDH Vigantice patří mezi deset nejstarších sborů dobrovolných hasičů v okrese Vsetín a je druhým nejstarším v rámci třetího okrsku po Rožnově pod Radhoštěm. Dne 29. března 1899 byly schváleny stanovy SDH Vigantice Zemským úřadem v Brně.



Vzhledem k tomu, že hlavní činnost hasičského sboru spočívá v ochraně majetku spoluobčanů, byla ve Viganticích zřízena výjezdová jednotka hasičů. SDH se dále aktivně zúčastňuje výcvikové činnosti v různých formách. V neposlední řadě taktéž náročných soutěží v hasičském sportu, který ch se zúčastňují s mládežnickými celky. Bohužel však SDH sídlí v prostorách, které nejsou vyhovující – viz 3.1.

SDH se nadále podílí na kulturním životě v obci, je stále iniciátorem různých zábav, plesů, výletů, dětského karnevalu a dalších akcí.



#### 5.2 FK Vigantice

V roce 1942 na Okresním úřadě ve Valašském Meziříčí byl řádně zaregistrován "Sportovní klub Vigantice", když se předtím skoro dva roky hrály přátelské zápasy v kopané „načerno“.

## ROZVOJOVÝ STRATEGICKÝ DOKUMENT OBCE 2015 – 2020



V místním FK momentálně působí mužstvo mužů, které hraje župní přebor. Dále v tomto klubu působí 4 mládežnické mužstva. Fotbalový klub disponuje dvěma plochami, kdy jedno z nich, škvárové, již v současnosti nesplňuje podmínky. Tato plocha slouží k tréninkům hasičské jednotky. V případě nepříznivého počasí, tak nejsou pro fotbalisty žádné plochy k případnému tréninku.



### 5.3 Myslivecké sdružení Rysová – Vigantice

Myslivecké sdružení Rysová - Vigantice myslivecky obhospodařuje honitbu o výměře 1 774 ha. Vlastníkem honitby je Honební společenstvo Rysová –Vigantice (sdružení vlastníků pozemků). Honitba se rozkládá od katastrální hranice s obcí Hutisko-Solanec, po řece Bečvě se táhne ke světelné křižovatce U Janíků a dále přes Láň na silnici z Rožnova p. R. do Val. Bystřice, kde se z Hlaváčků vrací po hřebenu Dílů zpět k Hutisku-Solanci. Nejnižším bodem je řeka Bečva (400 m n.m.).



Nejdůležitější činností myslivců je řádná péče o zvěř, zejména v zimním období, kdy ji musí přikrmovat. Ze společenských akcí pořádalo Myslivecké sdružení v létě na místním výletišti dlouhá léta "Myslivecký výlet". a od roku 2011 „Předpouťovou zábavu“ s poutí. Myslivci v katastru obce provozují mysliveckou chatu.

## ROZVOJOVÝ STRATEGICKÝ DOKUMENT OBCE 2015 – 2020

### 6. SEZNAM AKCÍ K ROZVOJI OBCE :

---

Zastupitelstvo Obce Vigantice stanovilo několik nejdůležitějších akcí, které chce v období let 2015 – 2020 zrealizovat a přispět tak k rozvoji obce.

Jedná se o následující akce :

- podporovat činnost všech zájmových složek obce s cílem, zapojit do organizování akcí co největší počet občanů.
- zapojení občanů Vigantic do dění v obci pomocí komunitních akcí (drakiády, setkání pejskařů, den dětí, hasičská a myslivecká prezentace pro veřejnost, organizace různých kurzů) apod.
- podporovat sportovní aktivitu mládeže
- zkvalitnit údržbu místní zeleně v obci, zkvalitnit údržbu a čistotu veřejných prostranství a staveb
- zajistit kulturní a sportovní vyžití mládeže a osob ostatních věkových skupin

### 7. SEZNAM KULTURNÍCH A SPORTOVNÍCH AKCÍ OBCE :

---

#### 7.1 Kulturní akce

V naší obci se snažíme o obnovu a udržení tradic. Před vánoci se koná již tradiční výstavka vánočních ozdob a zboží. První adventní víkend se scházíme u Obecního úřadu, kde probíhá slavnostního rozsvěcení vánočního stromku. Tři králové v kostýmech obcházejí vesnici při tříkrálové sbírce. V zimních měsících je pořádán Hasičský ples, Sportovní ples a Hasičský maskarní ples, který je pro dospělé a druhý den taktéž pro děti. Následuje velikonoční výstavka, stavění máje. V letních měsících je to místní pouť s předpouťovou zábavou. Na místním výletišti se uskutečnilo mnoho koncertů známých interpretů. Dále jsou v obci pořádány setkání s důchodci a vítání občánků.

#### 7.2 Sportovní akce

Sportovní akce většinou probíhají na místním fotbalovém stadionu. Na tomto jsou pořádány závody v hasičském sportu, fotbalové turnaje (každoročně EMCO CUP – fotbalový turnaj pro žáky) a každý víkend taktéž mistrovská fotbalová utkání. Od loňského roku je v obci pořádán běžecký závod s velkou účastí mládežníků.

**8. ZÁKLADNÍ VÝČET ZÁMĚRŮ ZASTUPITELSTVA OBCE VIGANTICE :**

---

- rozšíření místní kanalizace do všech obydlených míst v obci
- postupná oprava a rekonstrukce mostů přes potok Hážovku
- vybudování osvětleného přechodu pro chodce u místní ZŠ a MŠ
- rekonstrukce budovy Obecního úřadu :
  1. půdní vestavba - vybudování zázemí pro hasičskou jednotku SDH Vigantice
  2. rozšíření místní knihovny na úkor stávající, nevyhovující, klubovny hasičů
  3. rekonstrukce Zasedací místnosti – z místnosti vybudovat víceúčelovou školící místnost, učebnu
- rekonstrukce vnitřních prostor místní tělocvičny (poškozené obklady, padající půdní podhled)
- zrekonstruovat a využít volné prostory na budově zázemí koupaliště (ubytování, obecní byty, učebna)
- rekonstrukce fotbalového areálu (výstavba víceúčelového hřiště)
- rekonstrukce budov zázemí místního výletišť
- rekonstrukce a oprava hospodářských budov za budovou Obecního úřadu
- zrekonstruovat veřejné osvětlení obce (výměna stávajících svítidel za maximálně efektivní - úsporné pouliční osvětlení pomocí LED lamp)
- vybudování cyklotrasy spojující obec Vigantice a obec Dolní Bečva
- realizovat novou elektronickou komunikaci mezi občany a obecním úřadem pomocí bezplatné e-mailové schránky pro každou domácnost, resp. číslo popisné
- rekonstruovat autobusové zastávky
- vybudovat vhodné místo pro ukládání biologického odpadu
- provést realizaci protipovodňového opatření v lokalitě :
- zkapacitnění stávajícího zatrubnění u bezejmenného toku ve středu zástavby – přechod z otevřeného koryta do zatrubnění v místě před zástavbou ( v době dešťů se voda vylévá na silnici III. třídy č. III/4867, mezi domy p. Mikulenky a pana Gála)

## ROZVOJOVÝ STRATEGICKÝ DOKUMENT OBCE 2015 – 2020

### 9. ZDROJE FINANCOVÁNÍ :

---

Mezi zásadní zdroje financování patří využití finančních zdrojů z vyhlášených dotačních titulů, evropských a národních zdrojů

### 10. ZÁVĚR :

---

Rozvojový strategický dokument obce Vigantice na období let 2015 – 2020 je vytvořen tak, aby odrážel potřeby zdejších obyvatel a přispíval k dalšímu rozvoji naší obce.

Tento program je splnitelný v delším časovém období. Pro splnění projektů je hlavní podmínkou získávání finančních prostředků z vlastních i dotačních programů. Tento plán není uzavřeným dokumentem. Může být průběžně doplňován a aktualizován podle potřeb a finančních možností. Veškeré změny musí být projednány v Zastupitelstvu obce Vigantice a měněn usnesením Zastupitelstva obce.

Rozvojový strategický dokument je základním podkladem pro plánování rozvoje obce na jednotlivá léta.

Hana Foltasová  
místostarostka obce

Zdenek Porubský  
starosta obce

